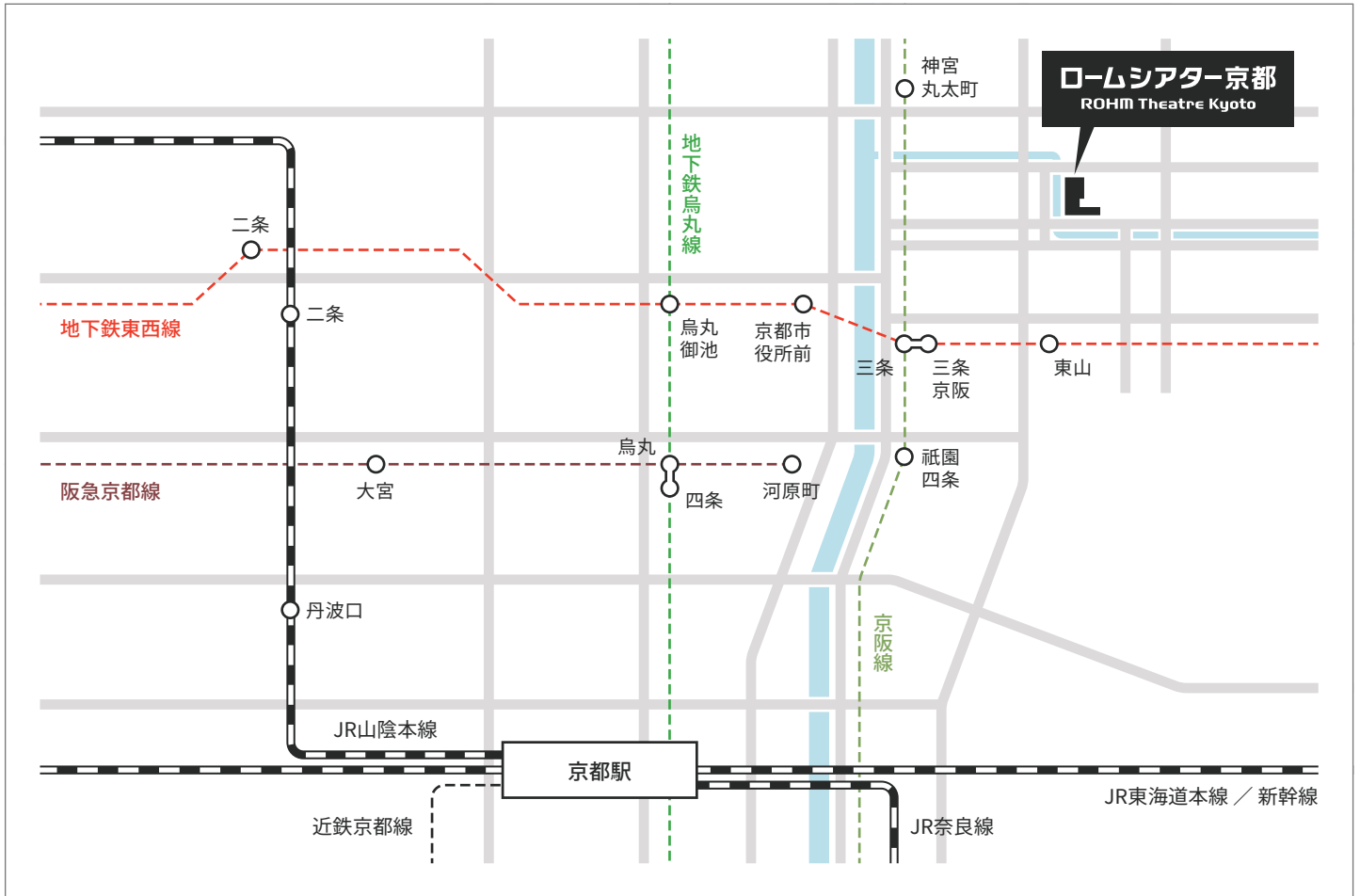


京都市内電車路線図



※掲載情報は2016年12月1日時点の情報です。

周辺地図

(バス停、最寄駅からのルート、駐車場情報 他)









ROUTE A 地下鉄東西線「東山駅」より (徒歩約10分)

1番出口を出て、出口を背にして左手に、三条通を進んでください。
 三条神宮道交差点を平安神宮大鳥居が見える方向に向かって左折し、神宮道を直進してください。
 大鳥居を通過し、岡崎公園の手前を左折すると右手側にロームシアター京都がございます。

ROUTE B 京阪線「三条駅」より (徒歩約20分)

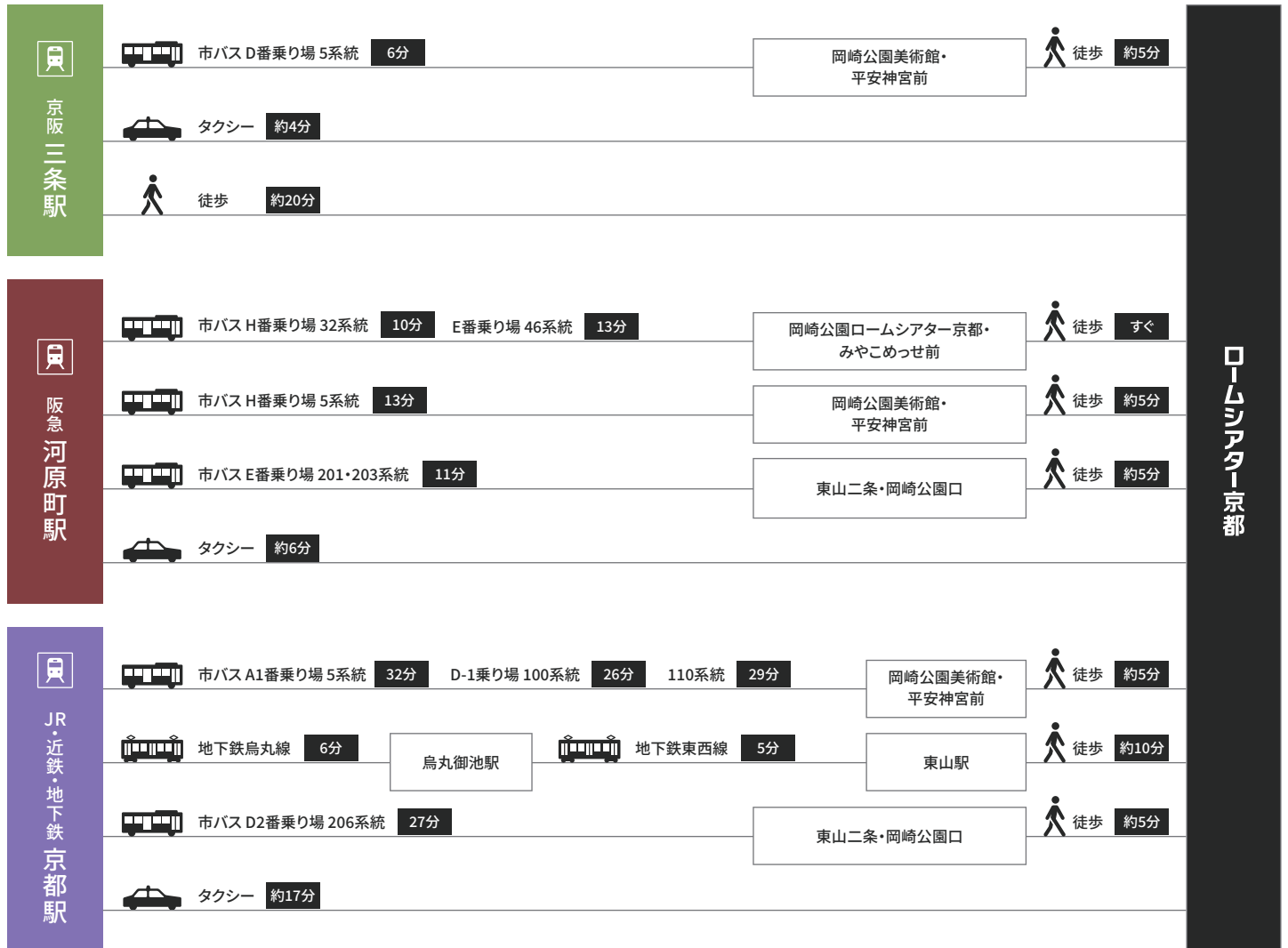
9番出口を出て、駅出口を背にして左手に、三条通を進んでください。
 東山三条交差点 (滋賀銀行東山支店の角) を左折し、東大路通を直進してください。
 東山二条交差点 (道路の右側が「妙傳寺」の角) を右折し、二条通を直進してください。
 橋を渡ると左手側にロームシアター京都がございます。

周辺バス停 行き先一覧

- | | | |
|---|--|---|
| <p> 岡崎公園 ロームシアター京都・みやこめっせ前</p> <p>32系統 銀閣寺</p> <p>46系統 四条河原町 上賀茂神社</p> | <p> 岡崎公園 ロームシアター京都・みやこめっせ前</p> <p>32系統 四条河原町・西京極</p> | <p> 岡崎公園 美術館・平安神宮前</p> <p>5系統 銀閣寺・修学院道・岩倉操車場前</p> |
| <p> 東山二条・岡崎公園口</p> <p>31系統 一乗寺清水町・国際会館</p> <p>201系統 百万遍・千本今出川</p> <p>202系統 熊野神社・西ノ京門町</p> <p>203系統 錦林車庫・銀閣寺</p> <p>206系統 高野・北大路バスターミナル</p> | <p> 東山二条・岡崎公園口</p> <p>31系統 祇園・四条烏丸</p> <p>201系統 祇園・四条大宮</p> <p>202系統 清水寺・東福寺・九条車庫</p> <p>203系統 祇園・西大路四条</p> <p>206系統 清水寺・東山七条・京都駅</p> | <p> 岡崎公園 美術館・平安神宮前</p> <p>5系統 京都駅</p> <p>46系統 四条河原町 上賀茂神社</p> <p>110系統 清水寺・京都駅・鉄道博物館</p> |

駅・空港からのアクセス方法と所要時間

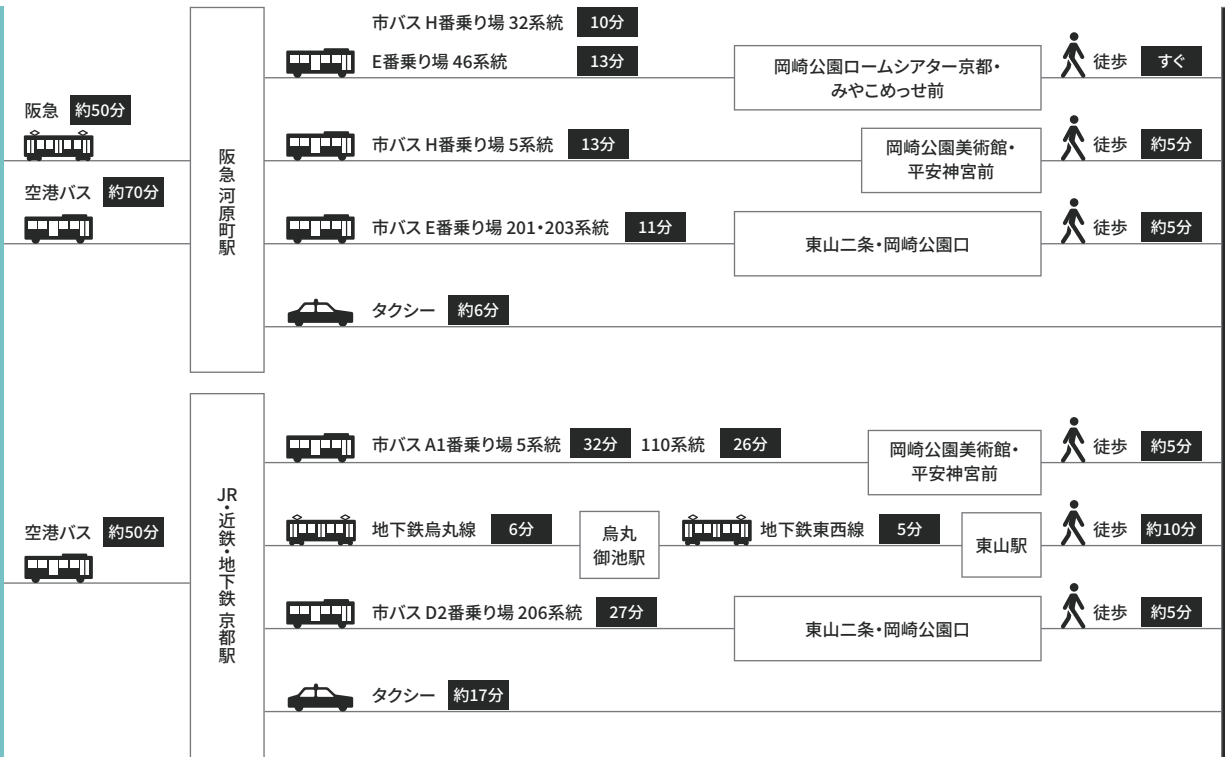
駅（電車）



※滋賀方面からお越しの方は、京阪・JR・地下鉄東西線「山科駅」から地下鉄東西線「東山駅」へのお越しが便利です。



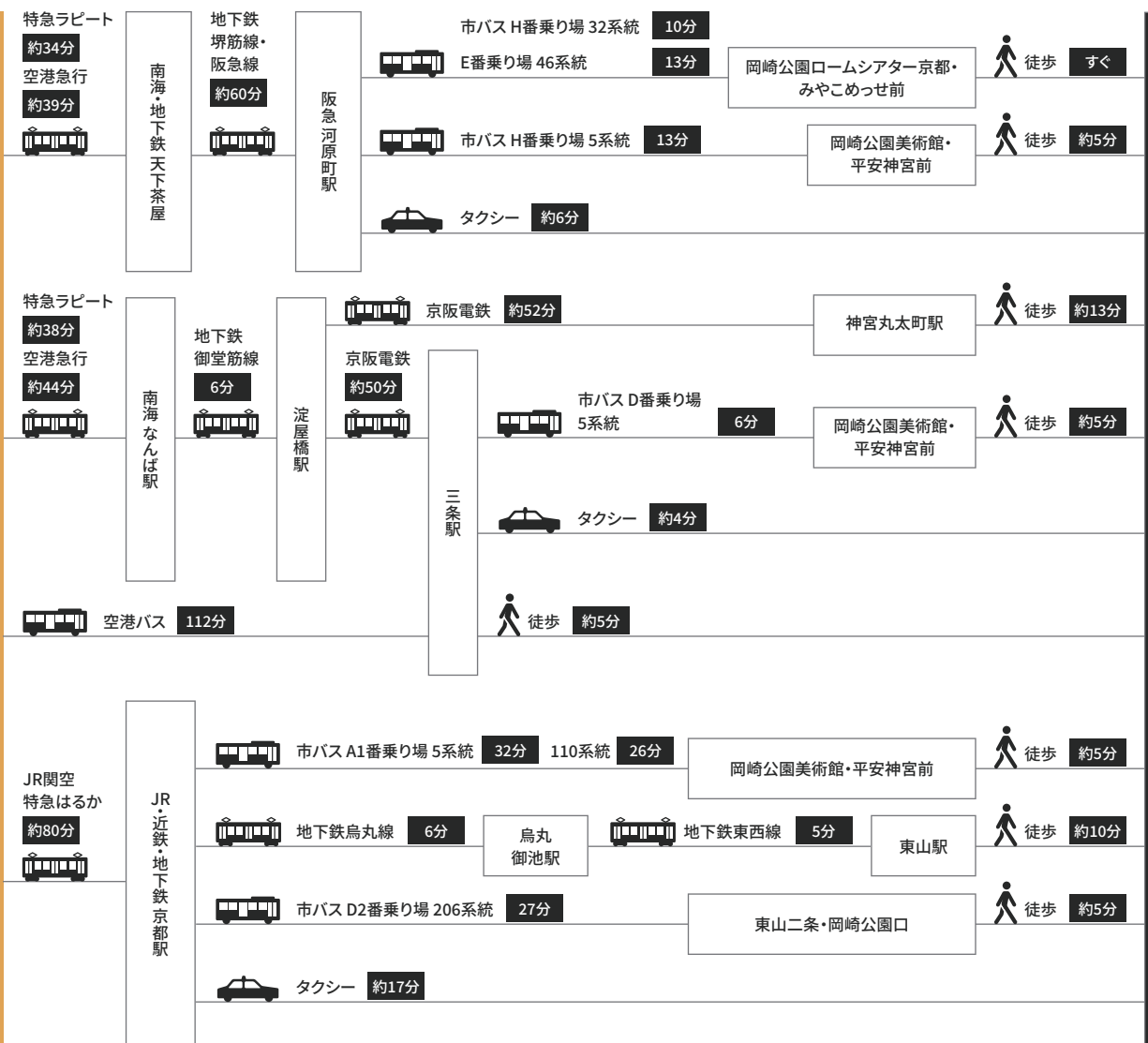
大阪国際空港(伊丹空港)



ロームシアター京都



関西国際空港



ロームシアター京都

※所要時間は目安です。 ※掲載情報は2016年12月1日時点の情報です。